

Comune di Roccastrada

R.U.




La Palazzina

Carta della fattibilità geologica del  
Sistema Ambientale C1

Tav. 17i

scala 1:5000

LEGENDA

-  Aree produttive da sottoporre ad attività di mantenimento integrazione e riqualificazione ambientale
-  Stazioni di servizio
-  limite tra aree a diversa pericolosità e relativa pericolosità associata

