

Comune di Roccastrada

R.U.

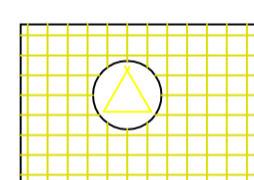

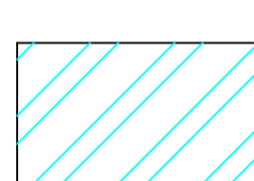

Stazione di Roccastrada

Carta della fattibilità geologica del
Subsistema Ambientale B7

Tav. 17h

scala 1:5000

LEGENDA

-  Campeggio
-  Zona sottoposta a P.di R.
-  Fascia di rispetto ferroviaria
-  limite tra aree a diversa pericolosità e relativa pericolosità associata

