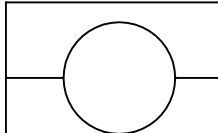



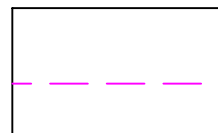
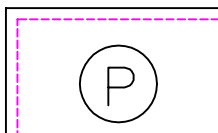



 assi viari principali	 punti di conflitto della viabilità	 assi di penetrazione	 principali parcheggi esistenti	 percorsi pedonali esistenti
 ipotesi di nuova viabilità	 aree per nuovi parcheggi	 nuovi percorsi pedonali e ciclabili	 aree per stazioni di servizio	 area a maggiore intensità urbana

Gruppo di progettazione: dott. arch. Carlo Nepi progettista incaricato  
 dott. arch. Claudio Mancianti  
 dott. arch. Massimo Marini

dott. Giuseppe Monaci agronomo  
 dott. Franco Pioli geologo  
 dott. Umberto Gulina giurista



Torniella - Piloni - Montemassi Sistema dei movimenti