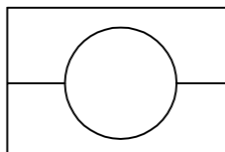




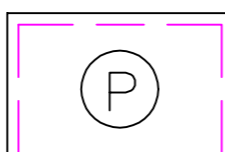



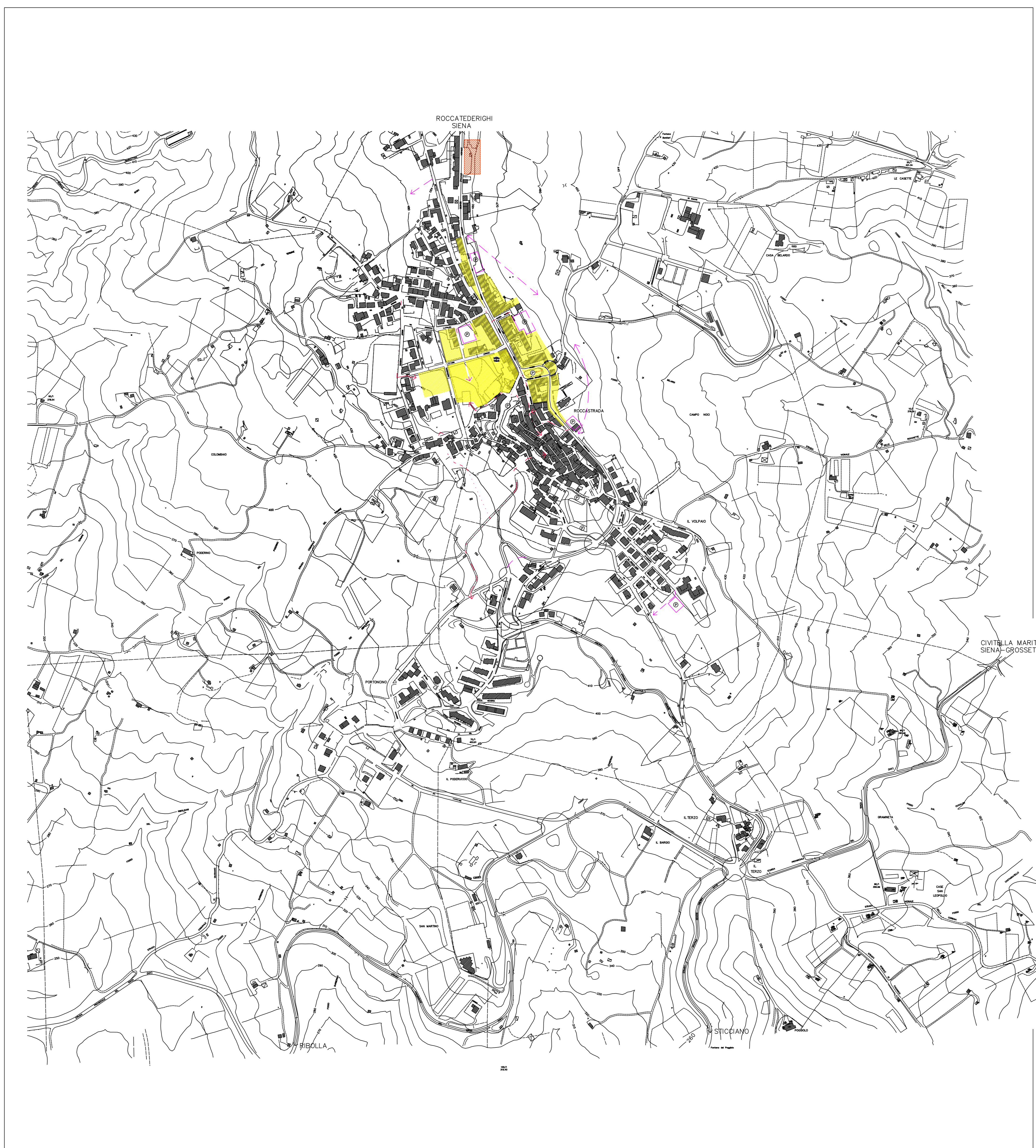
 assi viari principali	 punti di conflitto della viabilità	 assi di penetrazione	 principali parcheggi esistenti	 percorsi pedonali esistenti
 ipotesi di nuova viabilità	 aree per nuovi parcheggi	 nuovi percorsi pedonali e ciclabili	 aree per stazioni di servizio	 area a maggior intensità urbana

Gruppo di progettazione: dott. arch. Carlo Nepi progettista incaricato
dott. arch. Claudio Mancianti
dott. arch. Massimo Marini

dott. Giuseppe Monaci agronomo
dott. Franco Pileri geologo
dott. Umberto Gulina giurista



Roccastrada Sistema dei movimenti