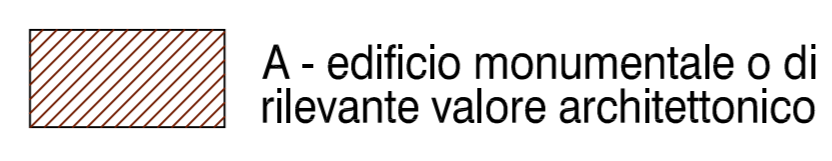
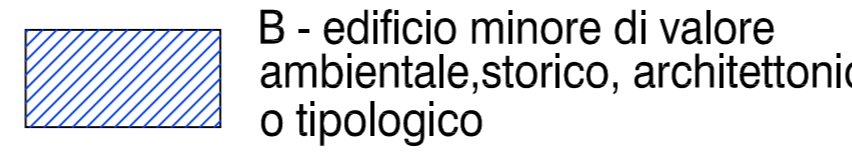
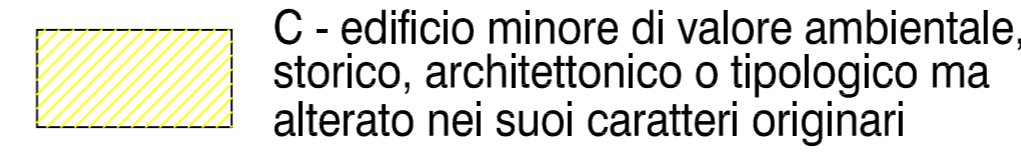
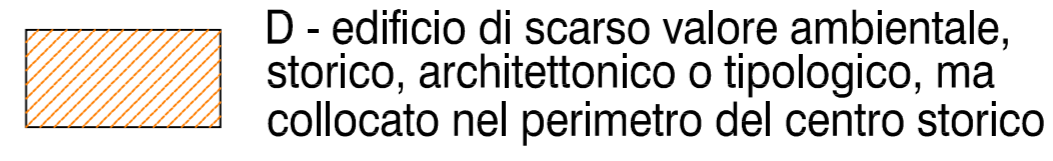
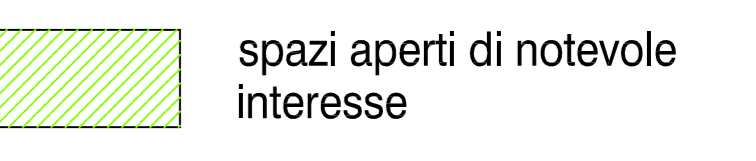


COMUNE DI ROCCA STRADA
PIANO REGOLATORE GENERALE
 PIANO STRUTTURALE
 Progetto strutturale del territorio

- | | | | | |
|---|---|---|---|--|
|  A - edificio monumentale o di rilevante valore architettonico |  B - edificio minore di valore ambientale, storico, architettonico o tipologico |  C - edificio minore di valore ambientale, storico, architettonico o tipologico ma alterato nei suoi caratteri originari |  D - edificio di scarso valore ambientale, storico, architettonico o tipologico, ma collocato nel perimetro del centro storico |  spazi aperti di notevole interesse |
|---|---|---|---|--|

12e

Sticciano
 Carta dei valori del patrimonio edilizio esistente del territorio urbano

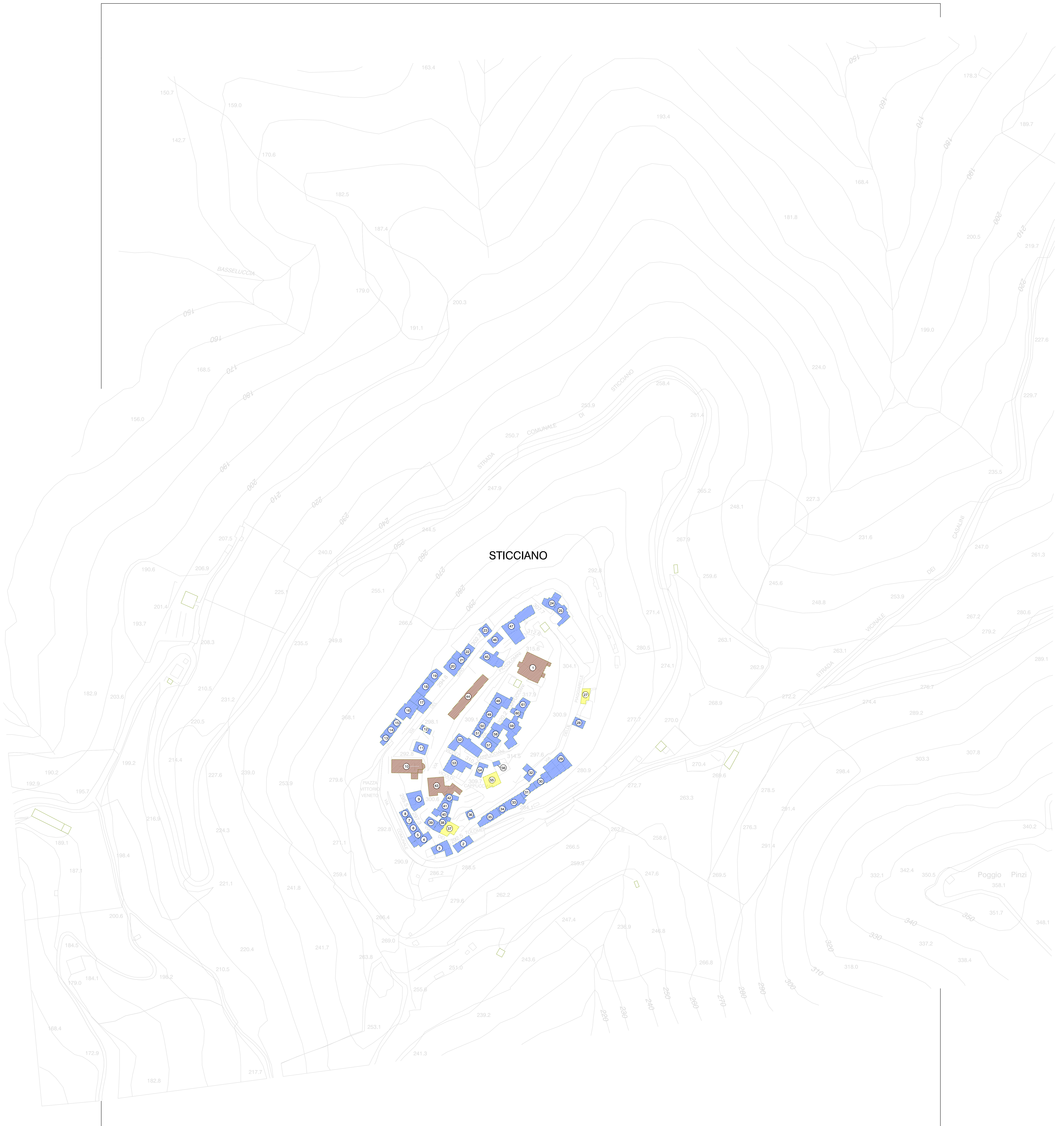
novembre 1997
 scala 1:1.000

Gruppo di progettazione: dott. arch. Carlo Nepi progettista incaricato
 dott. arch. Claudio Mancianti
 dott. arch. Massimo Marini

dott. Giuseppe Monaci agronomo
 dott. Franco Pioili geologo
 dott. Umberto Gulina giurista

Gruppo di rilevazione: Laura Caselli
 Roberta Bernabini
 Michele Berti
 Cinzia Poli

Marco Poli
 Fabio Pottini
 Paolo Senserini
 Margherita Terrosi



Sticciano