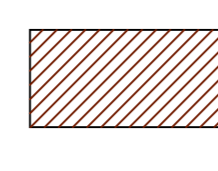
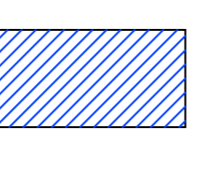
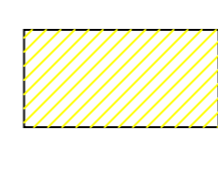
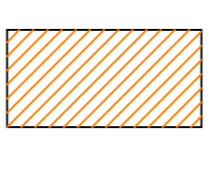
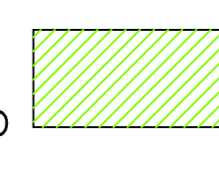


COMUNE DI ROCCA STRADA
 PIANO REGOLATORE GENERALE
 PIANO STRUTTURALE
 Progetto strutturale del territorio

-  A - edificio monumentale o di rilevante valore architettonico
-  B - edificio minore di valore ambientale, storico, architettonico o tipologico
-  C - edificio minore di valore ambientale, storico, architettonico o tipologico ma alterato nei suoi caratteri originali
-  D - edificio di scarso valore ambientale, storico, architettonico o tipologico, ma collocato nel perimetro del centro storico
-  spazi aperti di notevole interesse

12d

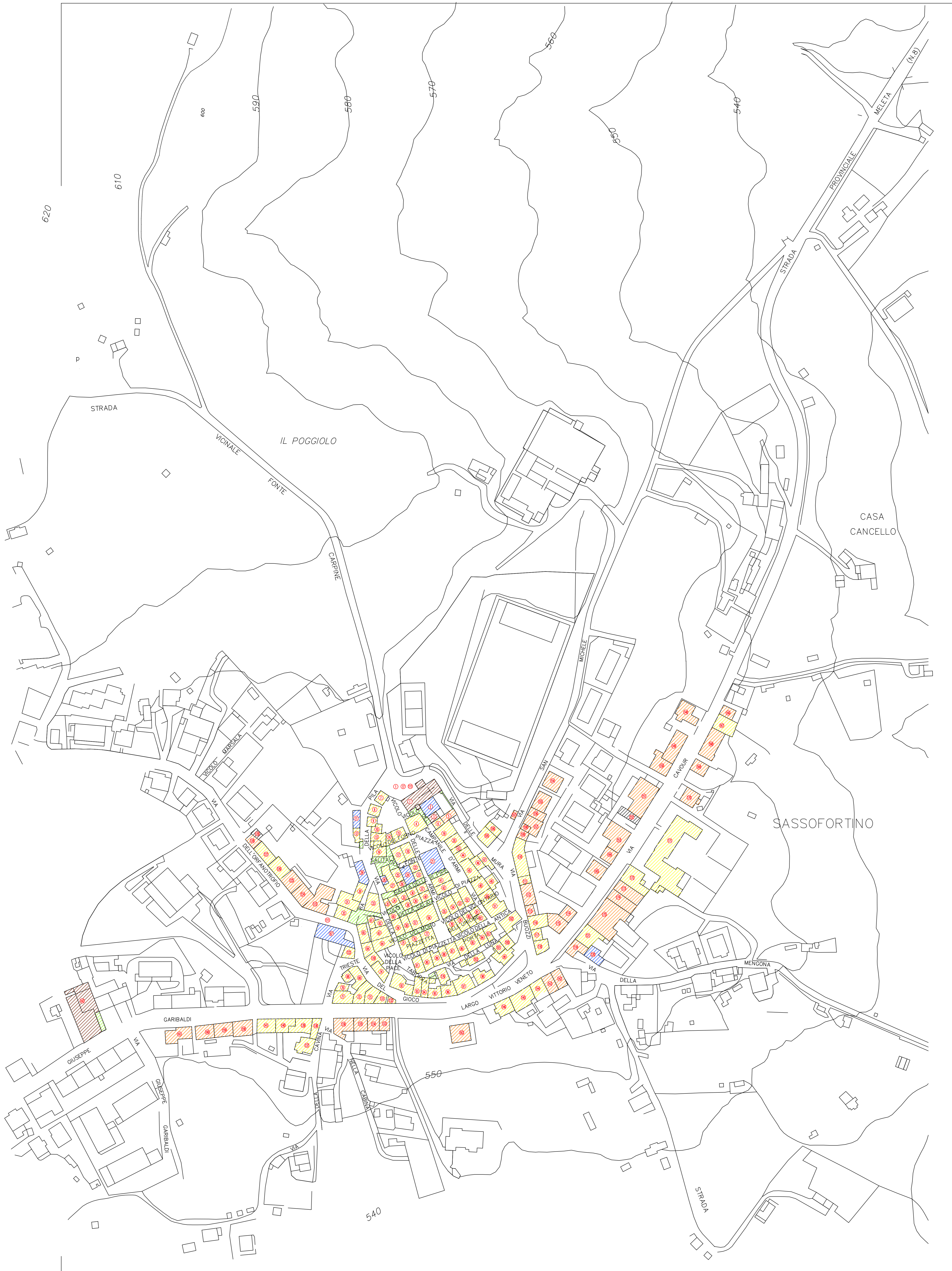
Sassofortino
 Carta dei valori del patrimonio edilizio esistente del territorio urbano
 novembre 1997
 scala 1:1.000

Gruppo di progettazione: dott. arch. Carlo Nepi progettista incaricato
 dott. arch. Claudio Mancianti
 dott. arch. Massimo Marini

dott. Giuseppe Monaci agronomo
 dott. Franco Pioli geologo
 dott. Umberto Gulina giurista

Gruppo di rilevazione: Laura Caselli
 Roberta Bernabini
 Michela Berti
 Cinzia Poli

Marco Poli
 Fabio Potini
 Paolo Senserini
 Margherita Terrosi



Sassofortino