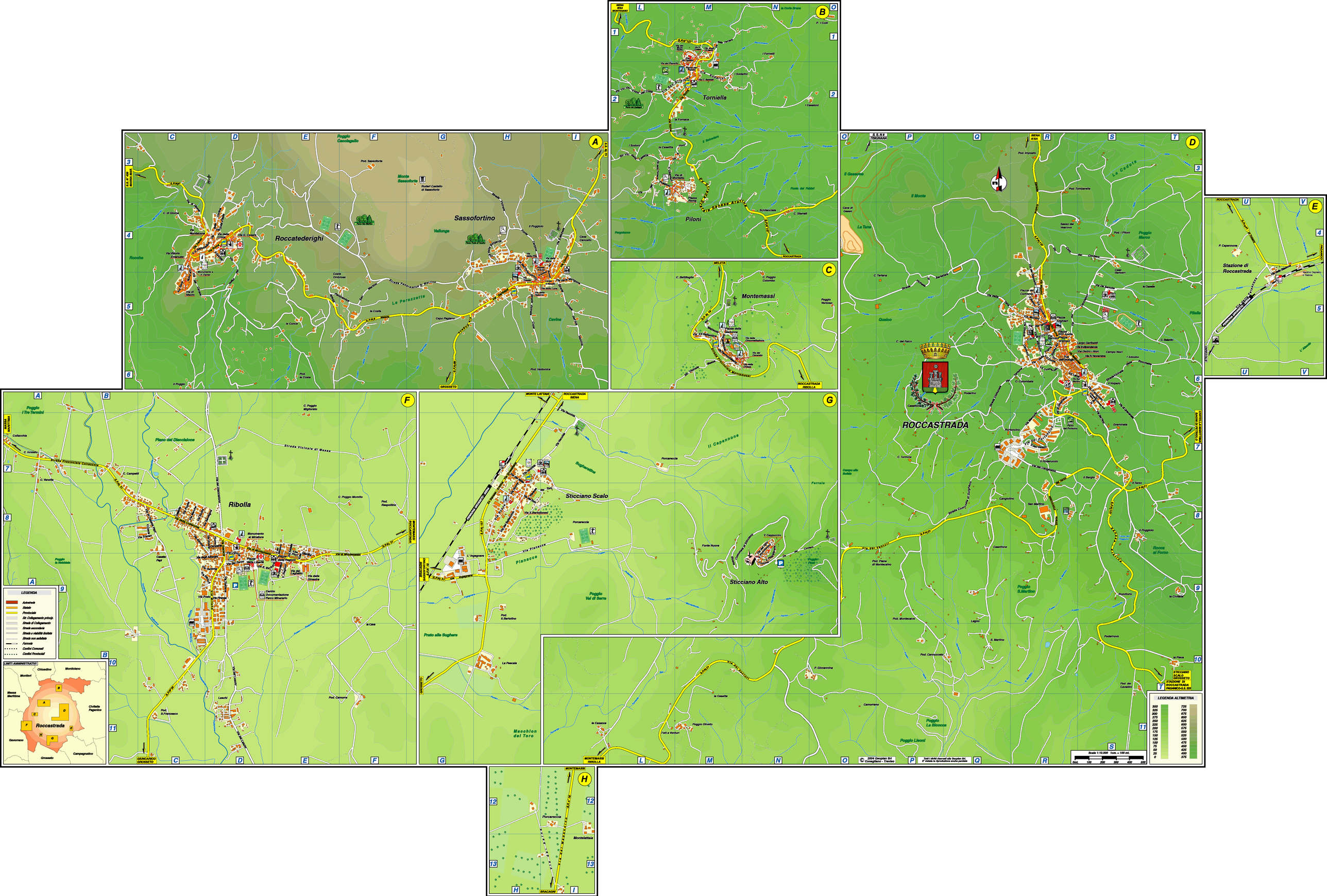
A
Roccatederighi
Sassofortino
Monte Sassoforte
Le Perazzette
B
Torniella
Piloni
C
Montemassi
D
ROCCASTRADA
E
Stazione di Roccastrada
F
Ribolla
G
Sticciano Scalo
Sticciano Alto
H
LEGENDA
LEGENDA ALTIMETRIA
LIMITI AMMINISTRATIVI
Roccastrada
© 2004 Geoplan Srl
Consegliano - Treviso
Tutti i diritti riservati alla Geoplan Srl.
E' vietata la riproduzione anche parziale.
Scala 1:10.000 1cm. = 100 mt.

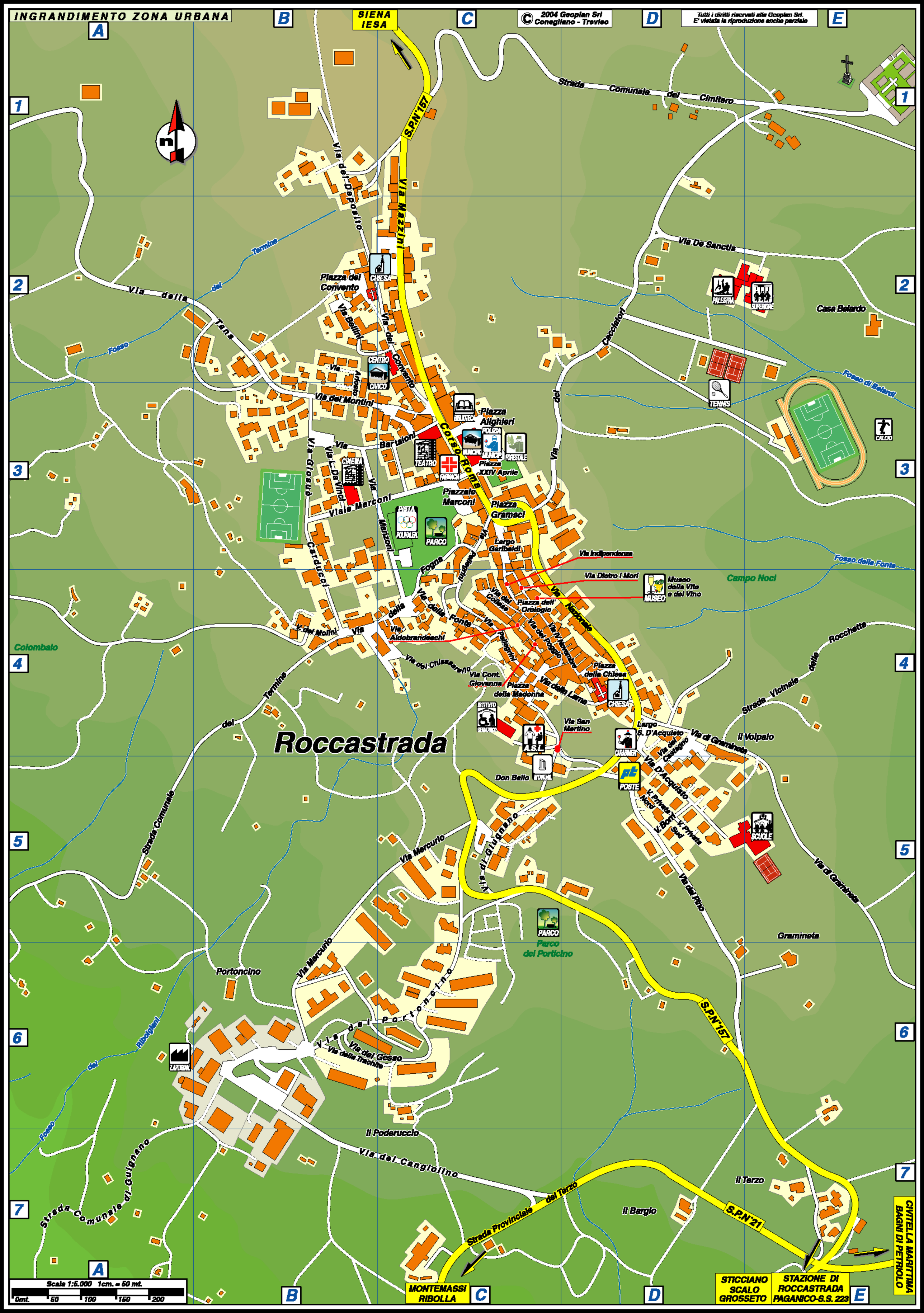
INGRANDIMENTO ZONA URBANA
© 2004 Geoplan Srl
Conegliano - Treviso
Tutti i diritti riservati alla Geoplan Srl.
E' vietata la riproduzione anche parziale
SIENA
IESA
S.P.N°157
Strada Comunale del Cimitero
Via Mazzini
Via del Deposito
Termine
Via della Tana
Fosso
Piazza del Convento
CHIESA
Via Bellini
Via del Convento
CENTRO CIVICO
Via Arcangelo
Via del Montini
Corso Roma
Piazza Alighieri
BIBLIOTECA
POLIZIA MUNICIPALE
MUNICIPIO
FORESTALE
Piazza XXIV Aprile
TEATRO
FARMACIA
Via Bartaloni
CINEMA
Via Giosuè Carducci
Via L. Da Vinci
Viale Marconi
Piazzale Marconi
Piazza Gramsci
PALESTRA
POLIVALENTE
PARCO
Via Manzoni
Largo Garibaldi
Via Pellegrini
Fogna
Via Indipendenza
Via Dietro i Mori
MUSEO
Museo della Vita e del Vino
Campo Noci
Via del Colle
Piazza dell' Orologio
Via del Poggio
Via IV Novembre
Via Nazionale
Via della Fonte
Via Aldobrandeschi
Colombaio
Via del Chiassaruolo
Via Cont. Giovanna
Piazza della Madonna
Piazza della Chiesa
Via della Lama
Roccastrada
Strada Comunale del Termine
Strada Vicinale delle Rocchette
Via San Martino
Largo S. D'Acquisto
Via di Graminete
Il Volpaio
Via del Castagno
Via D'Acquisto
Don Bello
POSTE
V. Privata Nord
V. Bonti
V. Privata Sud
SCUOLE
Via di Guignano
Via Mercurio
Via del Pino
Parco del Porticino
Graminete
Portoncino
Via del Portoncino
Via del Gesso
Via della Trachite
Ribolgiani
Fosso
Strada Comunale di Guignano
Il Poderuccio
Via del Canglolino
Strada Provinciale del Terzo
Il Bargio
Il Terzo
S.P.N°21
Scala 1:5.000 1cm. = 50 mt.
0mt. 50 100 150 200
MONTEMASSI RIBOLLA
STICCIANO SCALO GROSSETO
STAZIONE DI ROCCASTRADA PAGANICO-S.S. 223
CIVITELLA MARITTIMA BAGNI DI PETRIOLO

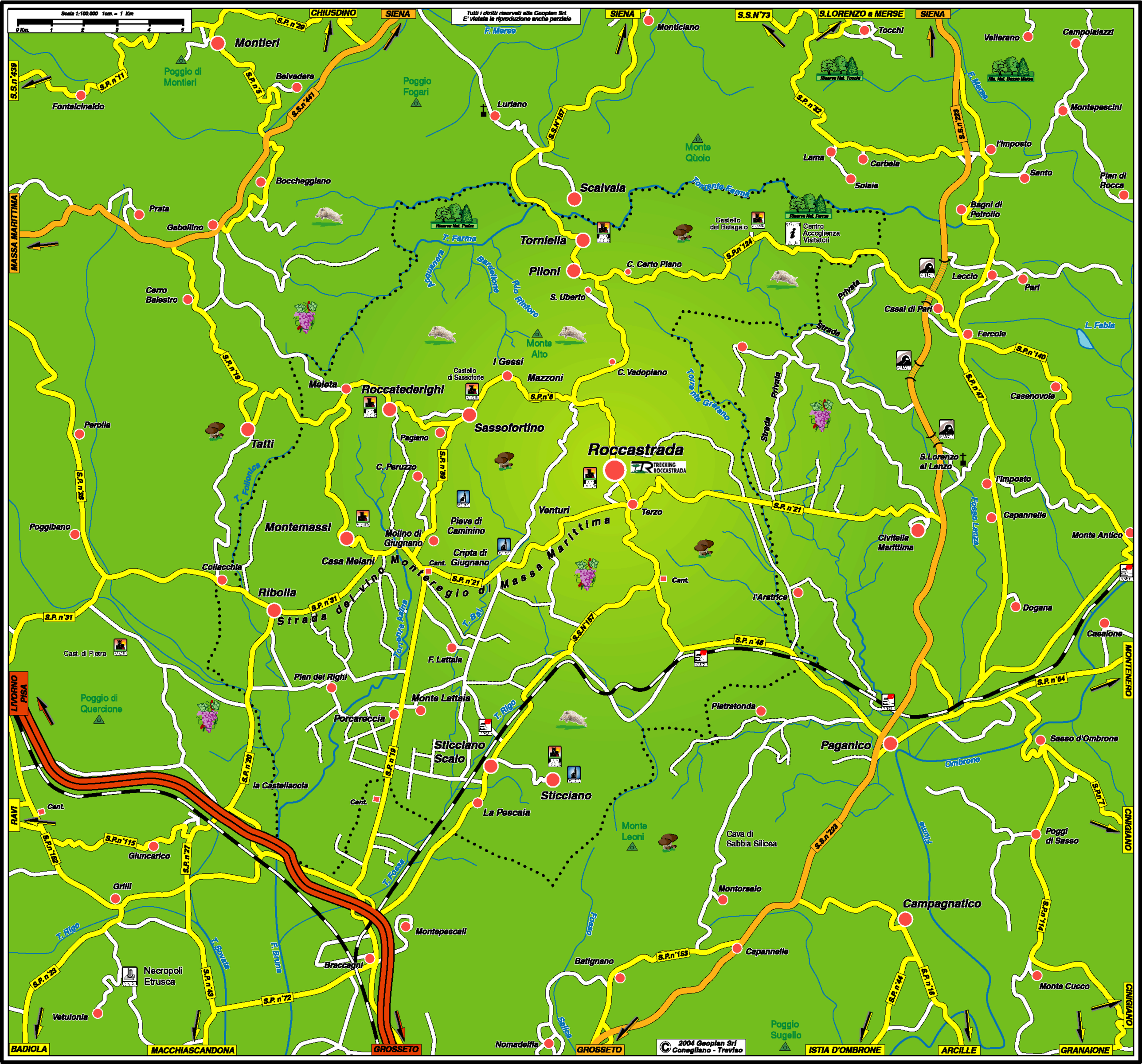
Scale 1:100.000 1cm. = 1 Km
0 Km. 1 2 3 4 5
Tutti i diritti riservati alla Geoplan Srl.
E' vietata la riproduzione anche parziale
CHIUSDINO
SIENA
S.S.N°73
S.LORENZO a MERSE
MASSA MARITTIMA
LIVORNO PISA
RAVI
MONTENERO
CINIGIANO
BADIOLA
MACCHIASCANDONA
GROSSETO
ISTIA D'OMBRONE
ARCILLE
GRANAIONE
Montieri
Poggio di Montieri
Belvedere
Poggio Fogari
Luriano
Monticiano
Tocchi
Vellerano
Campolazzi
Fontalcinaldo
Monte Quòio
Lama
Carbala
Solaia
Montepescini
I'Imposto
Santo
Plan di Rocca
Bagni di Petrollo
Boccheggiano
Scalvala
Torrente Farma
Prata
Gabellino
Castello del Belagaio
Centro Accoglienza Visitatori
Torniella
Pioni
C. Certo Piano
Leccio
Pari
Cerro Balestro
S. Uberto
Casal di Pari
Fercole
L. Fabia
Monte Alto
I Gessi
Castello di Sassoforte
Mazzoni
C. Vadopiano
Meleta
Roccatederighi
Casenovole
Perolla
Sassofortino
Pagiano
Tatti
Roccastrada
TREKKING ROCCASTRADA
C. Peruzzo
S.Lorenzo al Lanzo
Poggibano
Venturi
Terzo
Capannelle
Montemassi
Molino di Giugnano
Pieve di Caminino
Civitella Marittima
Monte Antico
Collacchia
Casa Melani
Cripta di Giugnano
Cant.
Ribolla
Strada del vino Montegio di Massa Marittima
l'Aratrice
Dogana
Cast. di Pietra
F. Lattaia
Casalone
Plan dei Righi
Monte Lattaia
Pietratonda
Poggio di Quercione
Porcareccia
Paganico
Sasso d'Ombrone
Sticciano Scalo
la Castellaccia
Sticciano
Ombrone
Cant.
La Pescaia
Poggi di Sasso
Monte Leoni
Cava di Sabbia Silicea
Giuncarico
Grilli
Montorsaio
Campagnatico
Montepescali
Capannelle
Necropoli Etrusca
Braccagni
Batignano
Monte Cucco
Vetulonia
Poggio Sugello
Nomadelfia
© 2004 Geoplan Srl Conegliano - Treviso

STRADARIO DI ROCCASTRADA:

A

Abruzzi Via C8-D8
Aia Vecchia Str.Vic. I5-I6
Alberghi Via degli C9-D9
Aldobrandeschi Via Z.Urb.C4
Alighieri Dante P.zza R5/Z.Urb.C3
Antica Via H5-I4
Ariosto Via Z.Urb.B2-B3
Armi P.zza d' H4-I4

B

Barlettaia Str. Vic. di P5-Q4
Bartaloni Domenico Via R5/Z.Urb.B3-C3
Battisti Cesare Via M2
Bellini Giorgio Via R5/Z.Urb.B2
Borri Antonio Via S6/Z.UrbD5
Buozzi Via I4-I5

C

Cacciatori Via dei R5-S4/Z.Urb.C3-D1
Calabria Via C8
Campania Via D8
Canale Via del C5
Cangiolino Via del R7/Z.Urb.B6-C7
Capezzuolo Via del M5-M6
Capuccini Via N8
Carducci Giosuè Via R5-R6/Z.Urb.B3-B4
Casalini Via dei N8-O8
Casetta Str.Vic. della L3
Casetta Papi Via di C8
Castagno Via del Z.Urb.D4-D5
Castello P.zza del M1
Cavour Via I4
Ceneraio Via del N6
Cesare Giulio Via D4
Chiassarello Via del R6/Z.Urb. C4
Chiesa P.zza della Z.Urb.D4
Chiesa Via della M6
Chiesa Damiano Via M1-M2
Cimitero Via del N9-O8
Cimitero Str.Com.del R4-S4/Z.Urb.C1-E1
Circonvallazione Via della M6-N6
Collacchia Via della A7-D8
Collese Via del Z.Urb.C4
Contessa Giovanna Via della Z.Urb.C4
Convento P.zza del R5/Z.Urb.B2
Convento Via del R5/Z.Urb.C2-C3
Cortine Via delle D4
Costa Via della C8
Croce Via della D4
Cupa Str.Vic. H5

D
D’Acquisto Salvo Largo Z.Urb.D4
D’Acquisto Salvo Via S6/Z.Urb.D5
Da Vinci Leonardo Via Z.Urb.B3
De Sanctis Francesco Via S5/Z.Urb.D2
Deposito Via del R4-R5/Z.Urb.B1-B2
Diaccialone Via del D7-D8
Dietro i Mori Via R6/Z.Urb.C4
Dogana Via G5
Dormitori Via E9
Due Porte Via delle C4-C5
F
Ferriera Via della M1
Fiori Via dei E9
Firenze Via D9
Fiume Via D8
Fogna Via della L3/R6/Z.Urb.B4-C3
Fonte Via della R6/Z.Urb.C4
Fonte Carpine Str.Vic. H3-H4
G
Garibaldi Giuseppe Largo R6/Z.Urb.C3
Garibaldi Giuseppe Via H5
Gesso Via del R7/Z.Urb.B6-C6
Giardini Via dei E9
Ginestre Via delle E9
Gioma Via di C3-C4
Giro Via del N8
Giugnano Via di R6/Z.Urb.C5
Giugnano Str. Com. di Q8/Z.Urb.A7
Gorizia Via D4
Gramineto Via di R6-R7/Z.Urb.D4-E6
Gramsci Antonio P.zza R5/Z.Urb.C3
Grossetana Via H7
I
Indipendenza Via R6/Z.Urb.C4
Ingegnere Via G9-H9
L
Laghetto Via del E9
Lama Via della R6-S6/Z.Urb.C4-D4
Laschi Via dei D10-D11
Libertà P.zza della D9
Liguria Via D8-D9
Luna Via della I5
M
Madonna P.zza della Z.Urb.C4
Madonnina P.zza della M5
Madonnino Via del H12-I13
Manzoni Alessandro Via R5-R6/Z.Urb.B3-C4
Marche Via C8
Marconi Guglielmo P.le R5/Z.Urb.C3

Marconi Guglielmo V.le R5/Z.Urb.B3-C3
Massa Str. Vic. E7/M6
Matteotti Via M5-M6
Mazzini Via R5/Z.Urb.C1-C3
Mengona Via della I5
Mercurio Via R6-R7/Z.Urb.B6-C5
Mezzo Via di C5
Milano Via D9
Mille Via dei H7
Minatore Via del E8-E9
Molini Via dei Z.Urb. B4
Monfalcone Via D4
Montemassi Via di M4-O6/D8-G8
Montini Via dei R5/Z.Urb.B3-C3
Montalto Via di M3
Muro Rotto Via del M1
N
Napoli Via C9-D9
Nazionale Via R6-S6/Z.Urb.C3-D4
Nuova Via H8
O
Oberdan Via L3
Orfanotrofio Via dell' H4-H5
Orologio Piazza del R6/Z.Urb.C4
Ortacci Via degli M1
P
Pannocchieschi Via M6
Parco Via del D9
Pellegrini Clemente Via R6/Z.Urb.C3-C4
Piaggiarelle Via N8-N9
Pianacce Via delle H9-I8
Pianello Via del M2
Piano Via del D4-D5
Piccolomini Via N8-N9
Pila Via della H4
Piloni Via di L3-M3
Pino Via del S6-S7/Z.Urb.D5-D6
Poggio Via del Z.Urb.C4
Popolo Piazza del M2
Portoncino Via del R7/Z.Urb.B6-C5
Posatoio Via L3
Pozzi del Colle Str. Vic. dei L2
Prato Via C9-D9
Privata Nord Via S6/Z.Urb.D5
Privata Sud Via S6/Z.Urb.D5
Puglia Via C8
Q
IV Novembre Via R6/Z.Urb.C4-D4
R
Regioni P.zza delle E9

Regioni Via delle E9
Repubblica Via della C4-D4
Rocchette Str. Vic. delle S6-T6/Z.Urb.D4-E4
Roma C.so R5/Z.Urb.C3
Roma Piazza L3
Roma Via C4-D4/L2-M1
S
Saltecchio Via del H8
San Bartolomeo Via H8
San Girolamo Via L2-M2
San Martino Via R6/Z.Urb.C4-C5
San Martino Str. Panoramica E5-H5
San Michele Via I4
Santa Barbara Via D9-E9
Sardegna Via C8-D8
Senese Aretina S.S.73 G10-I6/L1-N4/R3-T10
Sicilia Via C8
Soldarini Via M2
Sorgente Via della H4
Stazione Via della U5-V4
T
Taborra Via della H5
Tana Via della Q5-R5/Z.Urb.A2-B3
Termine Str. Com. del Q6-R6/Z.Urb.A5-B4
Tolomei Via dei N9
Toro Traversa del H8-I6
Toro Via del H8
Torre Via della C5
Toscana Via D8-D9
Trachite Via della Z.Urb. B6-C6
Trento Via C4
Trieste Via H5
Tristan Via C8
Tubista Via del E8-E9
U
Umbria Via D8-D9
Unità d'Italia Via D4
V
Vecchia Via H7
Venezia Via C9-D9
XX Settembre Via M5
XXV Aprile P.zza R5/Z.Urb.C3
Venturi Via dei I11-R8
Vittorio Emanuele Via C4
Vittorio Veneto L.go I5

Un sentito ringraziamento al Comune di Roccastrada
ed a tutti gli inserzionisti che hanno consentito

la realizzazione della presente opera.
Le foto ed i testi qui riportati ci sono stati gentilmente
concessi dal Comune.